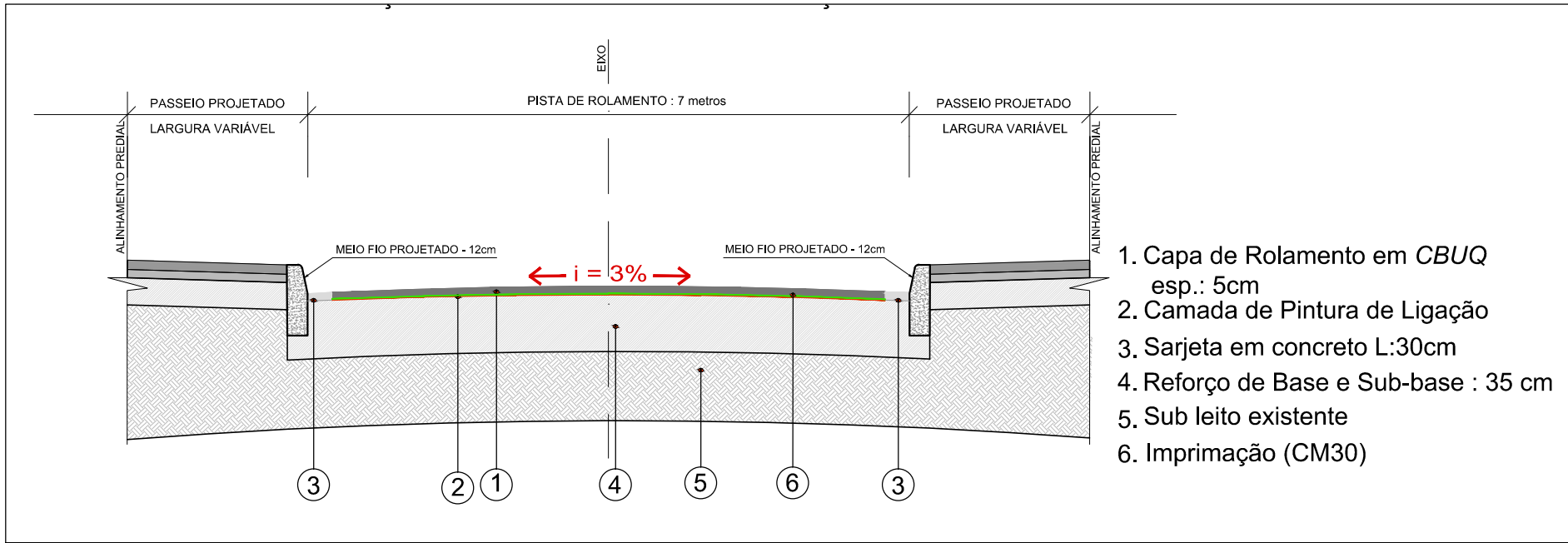
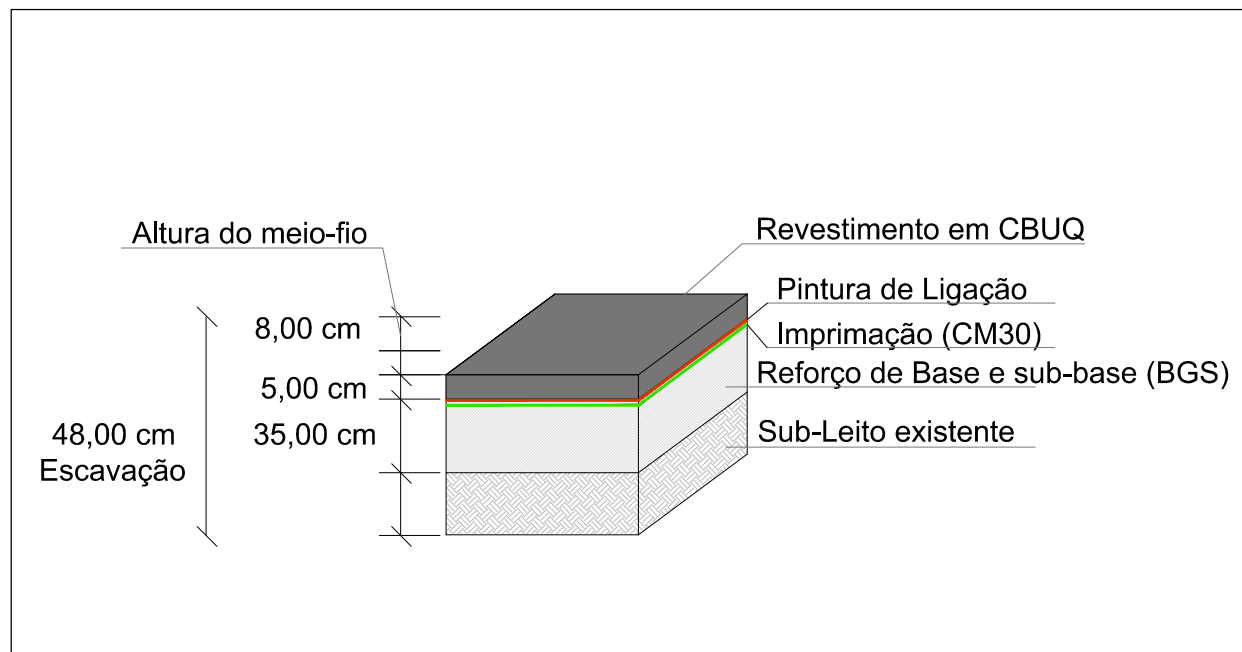


05 PERFIL CALÇADAS SEM ESCALA

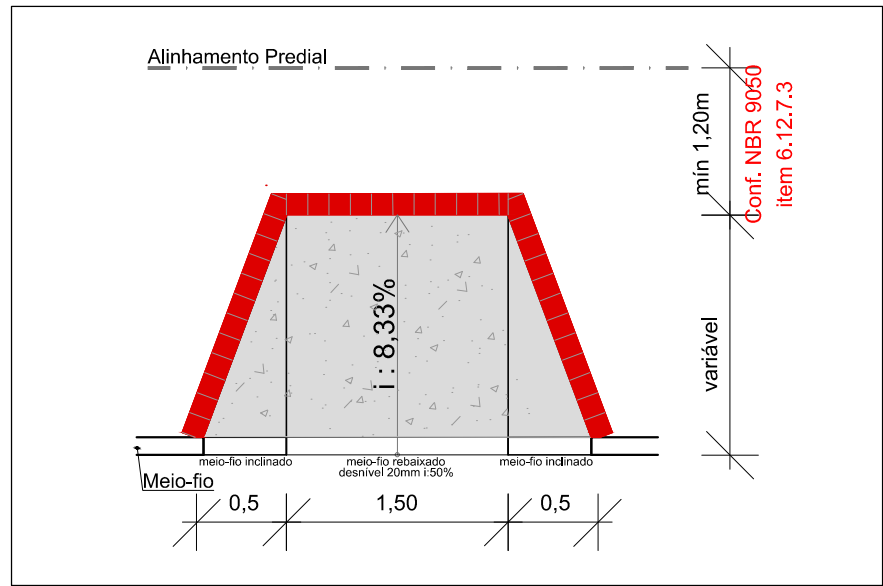


04 PERFIL PAVIMENTAÇÃO - LEITO CARROÇÁVEL SEM ESCALA

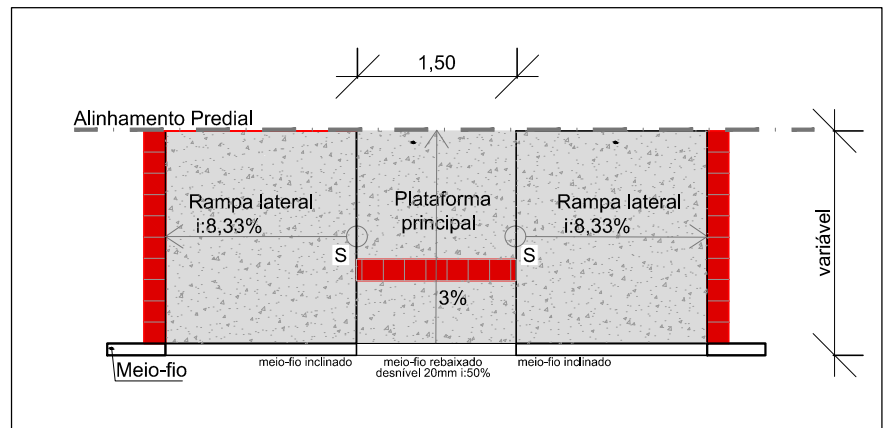


03 REFORÇO DE BASE, SUB-BASE E SUB-LEITO SEM ESCALA

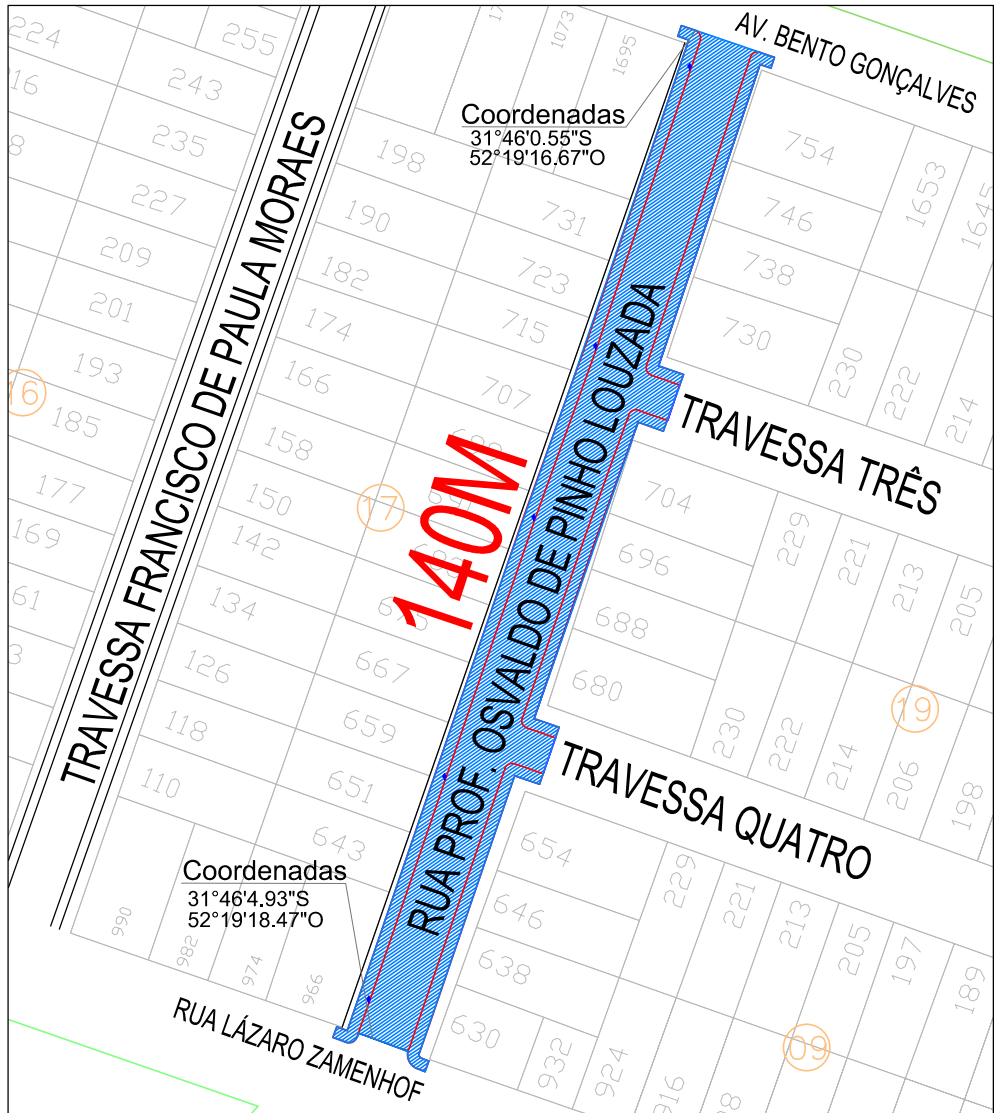
LEGENDA	
	ÁRVORES
	ÁRVORES A RETIRAR
	ÁRVORES A PODAR
	PAVIMENTO PISTA DE ROLAMENTO PROJETADA
	RAMPAS PARA VEÍCULOS
	PASSEIO PROJETADO
	PASSEIO EXISTENTE A MANTER
	MEIO FIO PROJETADO
	MEIO FIO ENTERRADO
	MEIO FIO REBAIXADO
	POSTE DE ENERGIA
	RAMPA CADEIRANTE
	EIXO
	TAMPA DO MEIO DA VIA
	SUPORTE PLACAS PROJETADOS
	SUPORTE PLACA DE LOGRADOURO PROJETADO



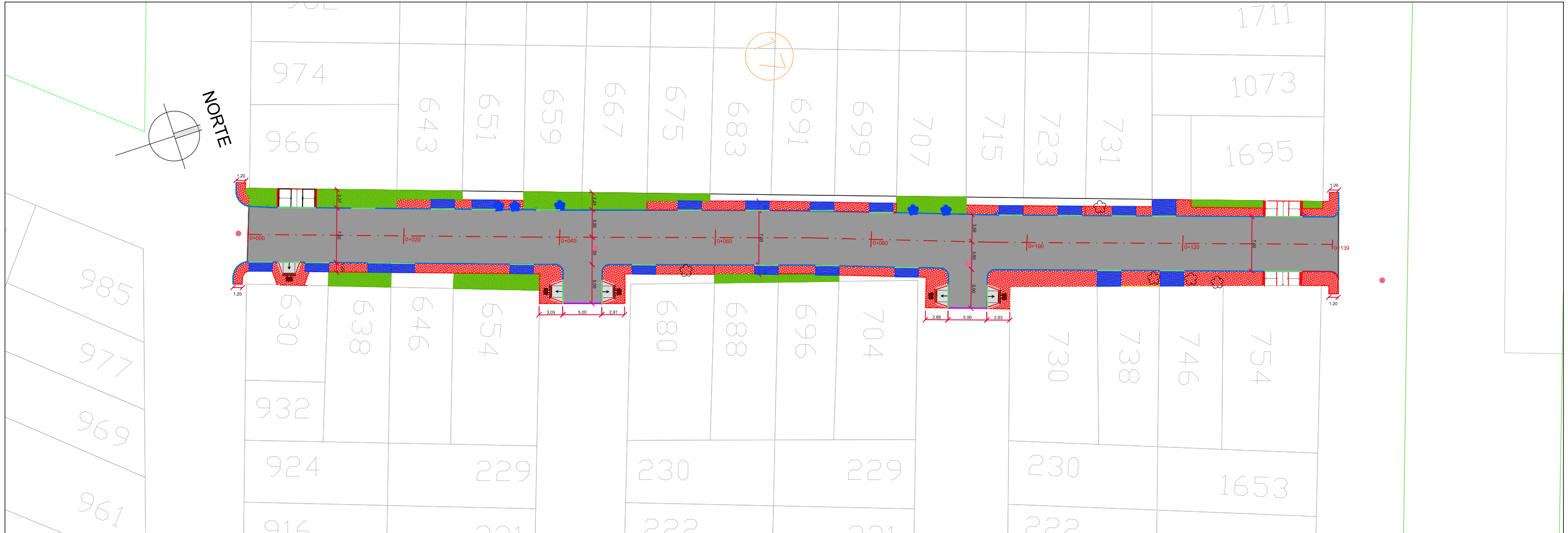
06 RAMPA DE ACESSIBILIDADE- TIPO 01 SEM ESCALA



07 RAMPA DE ACESSIBILIDADE- TIPO 02 SEM ESCALA



01 PLANTA DE SITUAÇÃO ESCALA 1:1000



02 PLANTA BAIXA ESCALA 1:500

vamos compartilhar a cidade

PREFEITURA

PAVIMENTAÇÃO - RUA PROF. OSVALDO DE PINHO LOUZADA

DIREITOS AUTORAIS RESERVADOS. PROIBIDA A REPRODUÇÃO TOTAL OU PARCIAL DESTE DESENHO SEM O EXPRESSO CONSENTIMENTO DO PROPRIETÁRIO

TÍTULO DO DESENHO

**PROJETO GEOMÉTRICO E PAVIMENTAÇÃO**

<b>PLANTA DE SITUAÇÃO -PLANTA BAIXA - DETALHAMENTO</b>		PRANCHA
ESCALA: INDICADA		03/04
MUNICÍPIO	ESTADO	
PELOTAS	RIO GRANDE DO SUL	
LOGRADOURO		
RUA PROF. OSVALDO DE PINHO LOUZADA		
ENTRE AV. BENTO GONÇALVES E RUA LÁZARO ZAMENHOF		
CÓDIGO DO DESENHO	NÚMERO DA REVISÃO	DATA
02		06/10/2022

Rua Menna Barreto, 752 - Pelotas/RS  
Fone: (53) 33101350 - (53) 33101353  
Email: seplag@pelotas.rs.gov.br

SECRETARIA DE PLANEJAMENTO E GESTÃO

**Pelotas**  
vamos construir a cidade